


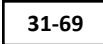



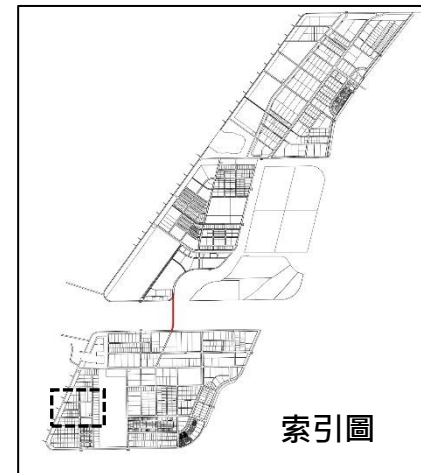


0 100 200 300 m
1 : 4,000



圖例

-  本案範圍
-  產業用地
-  C2406 道路用地
-  排水溝
-  綠帶
-  31-69 地號
-  建築線



附註

- 一、各類用地退縮規定如下
 面臨C1616、C1626、C1618、C2406、C2417及C2419等道路之各類用地，自建築線至牆面線間退縮寬度為3.5公尺。
- 二、建築線認定基準
 1. 建築線之認定以道路側溝與建築基地之界線為準。
 2. 道路路權範圍包含道路用地及兩側(或單側)之排水溝用地，其寬度範圍依公共設施完成後現場實際範圍為準。
 3. 道路編號及路寬說明如下：
 - (1) C1616道路
道路寬度16公尺及兩側排水溝各3公尺，合計22公尺。
 - (2) C1626道路
道路寬度16公尺及兩側排水溝各3公尺，合計22公尺。
 - (3) C1618道路
道路寬度16公尺及兩側排水溝各3公尺，合計22公尺。
 - (4) C2406道路
道路寬度24公尺及兩側排水溝各3公尺，合計30公尺。
 - (5) C2417道路
道路寬度24公尺及兩側排水溝各3公尺，合計30公尺。
 - (6) C2419道路
道路寬度24公尺及西側排水溝3公尺，合計27公尺。

彰濱產業園區 鹿港西三區(第二期) 已依計畫道路興關完竣 免指定建築線區域位置圖