

# 編號1000702-013 彰化縣鹿港鎮泰興里水災簡易疏散避難圖

## 防災資訊

### 村(里)基本資料

• 總人口數：1531人

### 災害通報單位

\*彰化縣災害應變中心

電話：04-7512148

\*鹿港鎮災害應變中心

電話：04-7772006

\*合興派出所

電話：04-7772119

\*鹿港消防分隊

電話：04-7773484

### 緊急聯絡人

\*里長：施宣發

電話：04-7775662

### 防災資料網站

\*內政部消防署

<http://www.nfa.gov.tw>

\*彰化縣政府消防局

<http://www.chfd.gov.tw>

\*彰化縣鹿港鎮公所

<http://www.lukang.gov.tw/>

### 避難原則

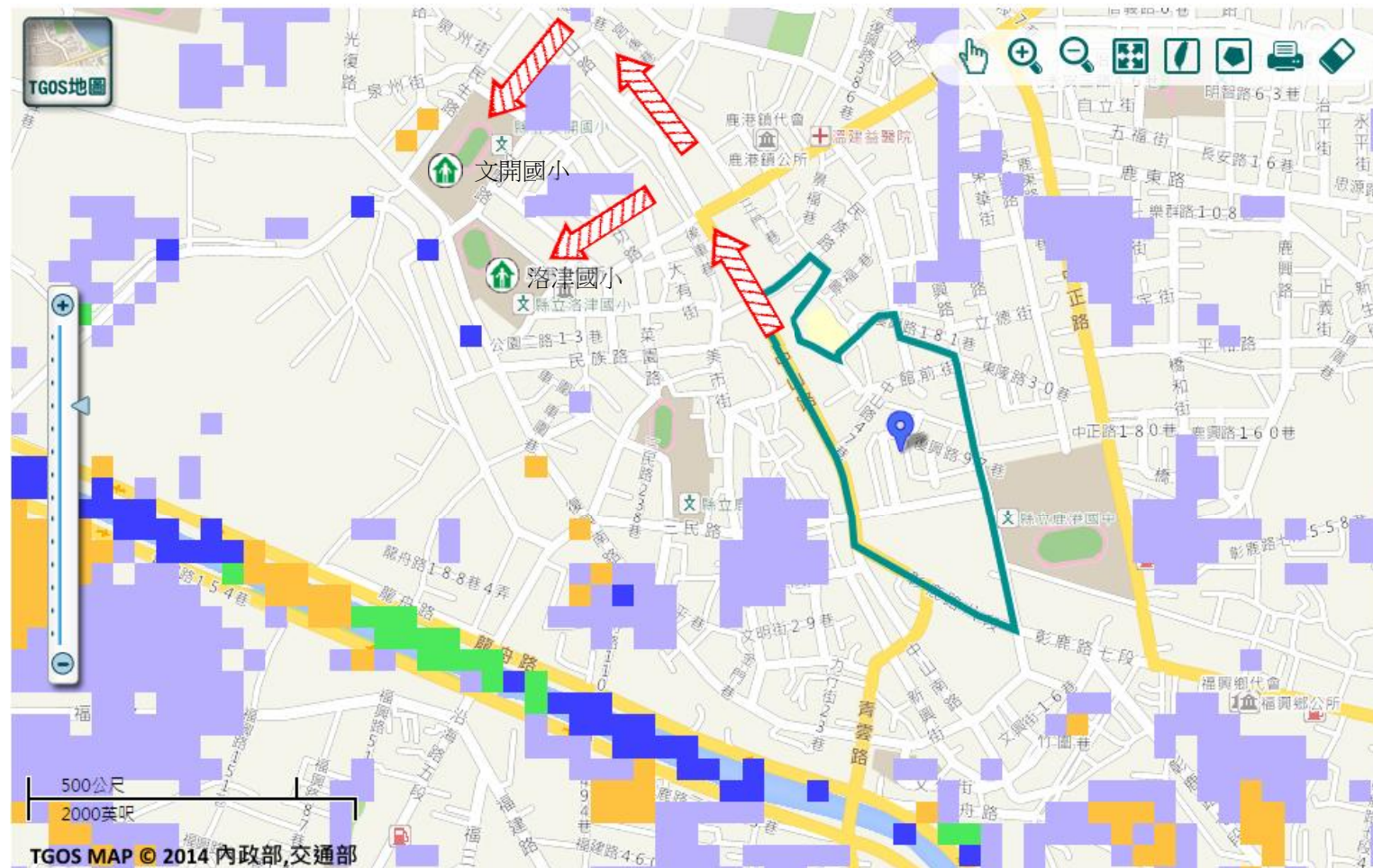
就地避難或垂直避難;低窪地區前往避難處所














### 避難收容處所

彰化縣洛津國小   
地址：彰化縣鹿港鎮洛津里公園三路51號  
電話：04-7772041

彰化縣文開國小   
地址：彰化縣鹿港鎮新宮里文開路60號  
電話：04-7772042

鹿港鎮公所105年6月製作



圖例	道路	標示			350mm / 24hr
	 縣道	 建議疏散避難方向	 避難收容處所	 老人福利	 0.5 ~ 1.0 m
	 行政區域界線	 適用水災災害	 護理之家	 兒少福利	 1.0 ~ 2.0 m
 村(里)界線	 身心障礙福	圖資來源：NCDR災害潛勢地圖網站(105年)		 2.0 ~ 3.0 m	
				 > 3.0 m	

# 編號1000702-013 彰化縣鹿港鎮泰興里地震簡易疏散避難圖

## 防災資訊

### 村(里)基本資料

• 總人口數：1531人

### 災害通報單位

\*彰化縣災害應變中心

電話：04-7512148

\*鹿港鎮災害應變中心

電話：04-7772006

\*合興派出所

電話：04-7772119

\*鹿港消防分隊

電話：04-7773484

### 緊急聯絡人

\*里長：施宣發

電話：04-7775662

### 防災資料網站

\*內政部消防署

<http://www.nfa.gov.tw>

\*彰化縣政府消防局

<http://www.chfd.gov.tw>

\*彰化縣鹿港鎮公所

<http://www.lukang.gov.tw/>

### 避難原則

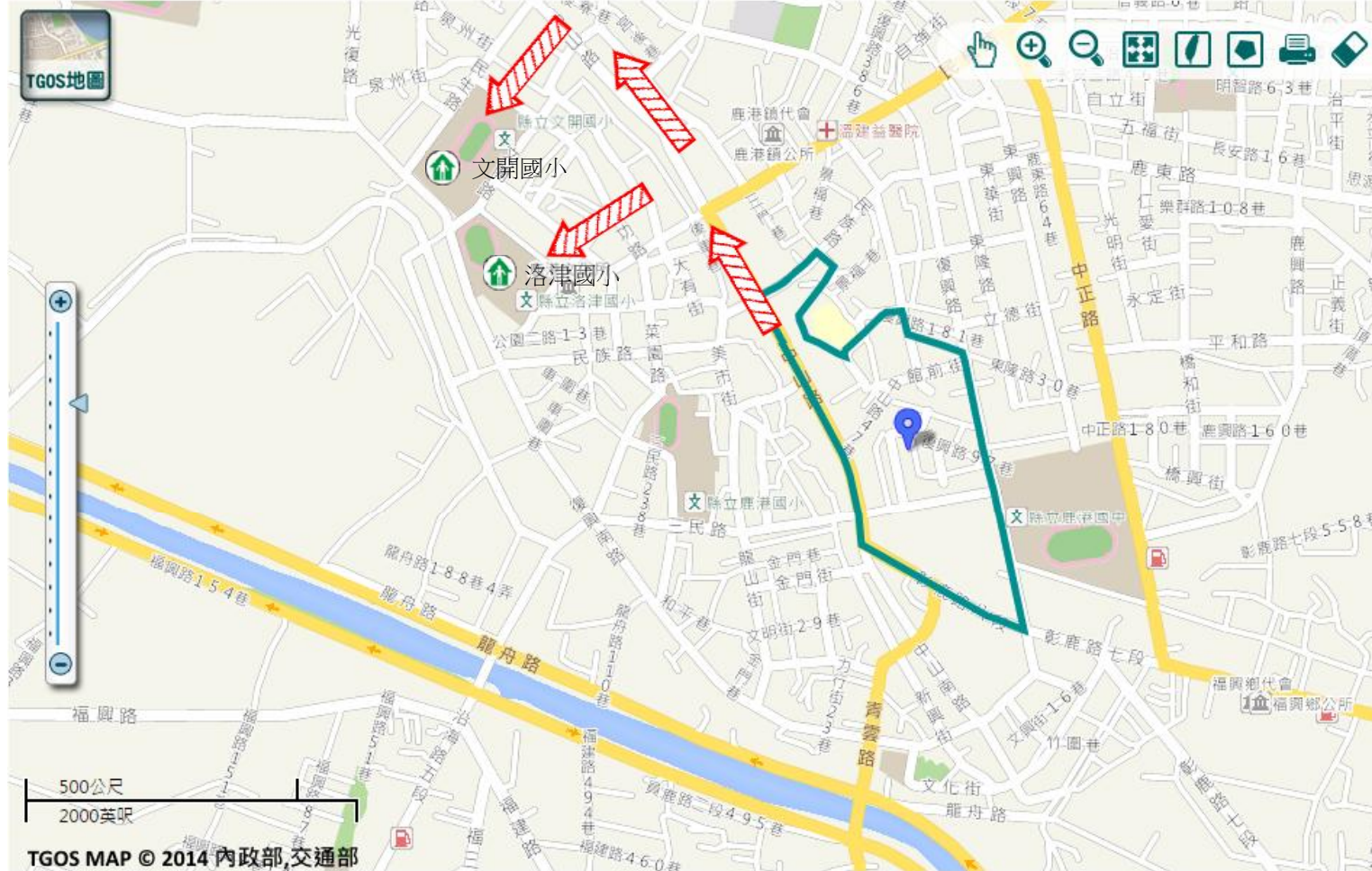
前往開放空間或公園避難

### 避難收容處所

彰化縣洛津國小   
地址：彰化縣鹿港鎮洛津里公園三路51號  
電話：04-7772041

彰化縣文開國小   
地址：彰化縣鹿港鎮新宮里文開路60號  
電話：04-7772042

鹿港鎮公所105年6月製作



圖例	道路		標示			
	 106	縣道		建議疏散避難方向	 避難收容處所	 老人福利
		行政區域界線		適用地震災害	 護理之家	 兒少福利
	村(里)界線		身心障礙福	圖資來源：NCDR災害潛勢地圖網站(105年)		