

編號1000702-029 彰化縣鹿港鎮永安里水災簡易疏散避難圖

防災資訊

村(里)基本資料

• 總人口數：5539人

災害通報單位

*彰化縣災害應變中心

電話：04-7512148

*鹿港鎮災害應變中心

電話：04-7772006

*鹿港派出所

電話：04-7712118

*鹿港消防分隊

電話：04-7773484

緊急聯絡人

*里長：施珮妤

電話：04-7756139

防災資料網站

*內政部消防署

<http://www.nfa.gov.tw>

*彰化縣政府消防局

<http://www.chfd.gov.tw>


*彰化縣鹿港鎮公所

<http://www.lukang.gov.tw/>

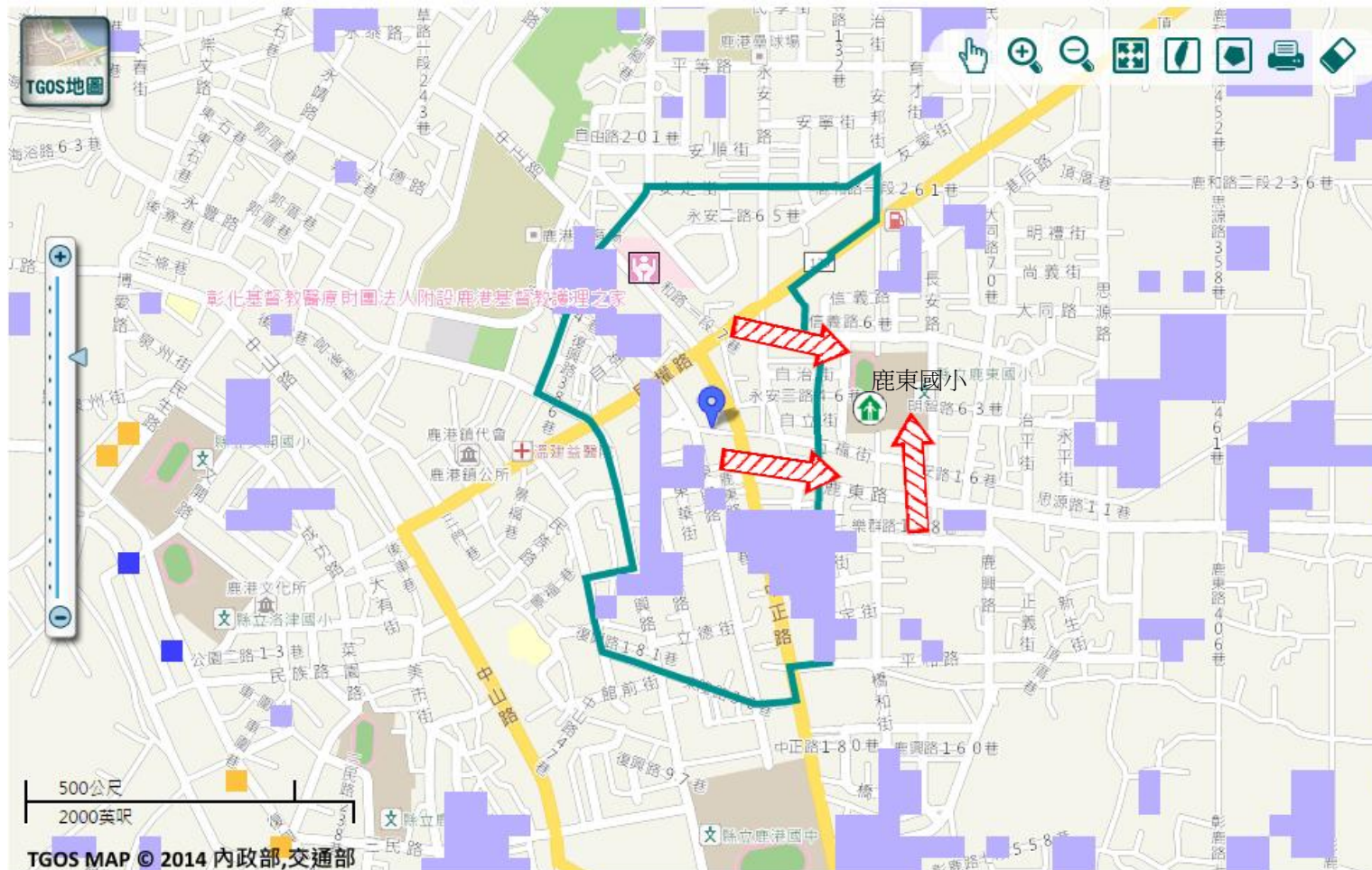
避難原則














就地避難或垂直避難;低窪地區前往避難處所

避難收容處所

彰化縣鹿東國小 
地址：彰化縣鹿港鎮頂厝里長安路125號
電話：04-7756521

鹿港鎮公所105年6月製作



道路		標示			350mm / 24hr				
 106	縣道		建議疏散避難方向		避難收容處所		老人福利		0.5 ~ 1.0 m
	行政區域界線		適用水災災害		護理之家		兒少福利		1.0 ~ 2.0 m
	村(里)界線		身心障礙福	圖資來源：NCDR災害潛勢地圖網站(105年)				2.0 ~ 3.0 m	
							> 3.0 m		

編號1000702-029 彰化縣鹿港鎮永安里地震簡易疏散避難圖

防災資訊

村(里)基本資料

• 總人口數：5539人

災害通報單位

*彰化縣災害應變中心

電話：04-7512148

*鹿港鎮災害應變中心

電話：04-7772006

*鹿港派出所

電話：04-7712118

*鹿港消防分隊

電話：04-7773484

緊急聯絡人

*里長：施珮妤

電話：04-7756139

防災資料網站

*內政部消防署

<http://www.nfa.gov.tw>

*彰化縣政府消防局

<http://www.chfd.gov.tw>

*彰化縣鹿港鎮公所

<http://www.lukang.gov.tw/>

避難原則

前往開放空間或公園避難

避難收容處所

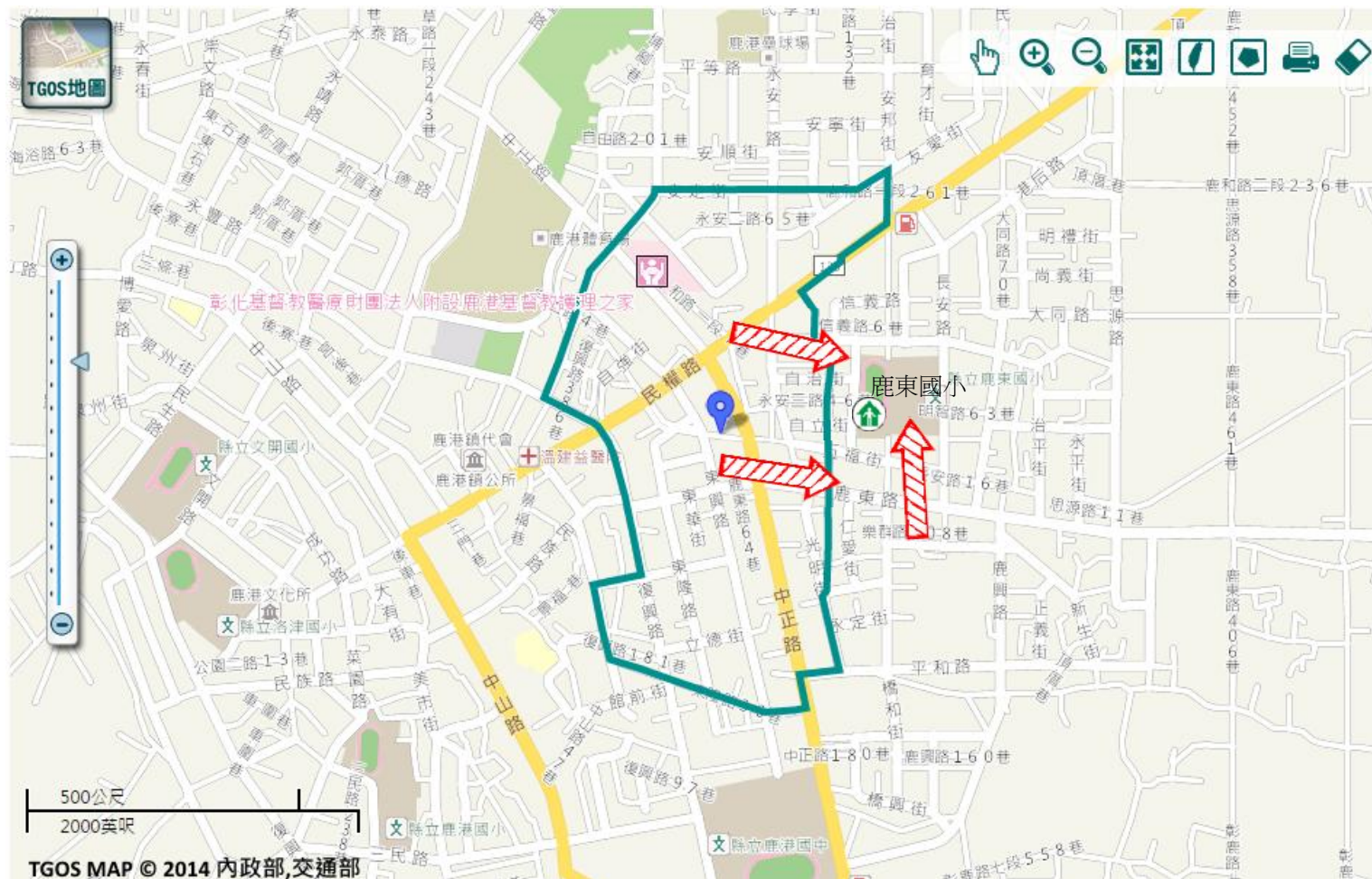
彰化縣鹿東國小

地址：彰化縣鹿港鎮頂厝

里長安路125號

電話：04-7756521

鹿港鎮公所105年6月製作



TGOS MAP © 2014 內政部,交通部

道路		標示	
106 縣道		建議疏散避難方向	避難收容處所
行政區域界線		適用地震災害	護理之家
村(里)界線		身心障礙福	老人福利
			兒少福利

圖資來源：NCDR災害潛勢地圖網站(105年)