

編號1000702-008 彰化縣鹿港鎮東石里水災簡易疏散避難圖

防災資訊

村(里)基本資料

• 總人口數：5285人

災害通報單位

*彰化縣災害應變中心

電話：04-7512148

*鹿港鎮災害應變中心

電話：04-7772006

*鹿港派出所

電話：04-7772118

*鹿港消防分隊

電話：04-7773484

緊急聯絡人

*里長：鄧易承

電話：04-7775503

防災資料網站

*內政部消防署

<http://www.nfa.gov.tw>

*彰化縣政府消防局

<http://www.chfd.gov.tw>


*彰化縣鹿港鎮公所

<http://www.lukang.gov.tw/>

避難原則

就地避難或垂直避難;低窪地區前往避難處所

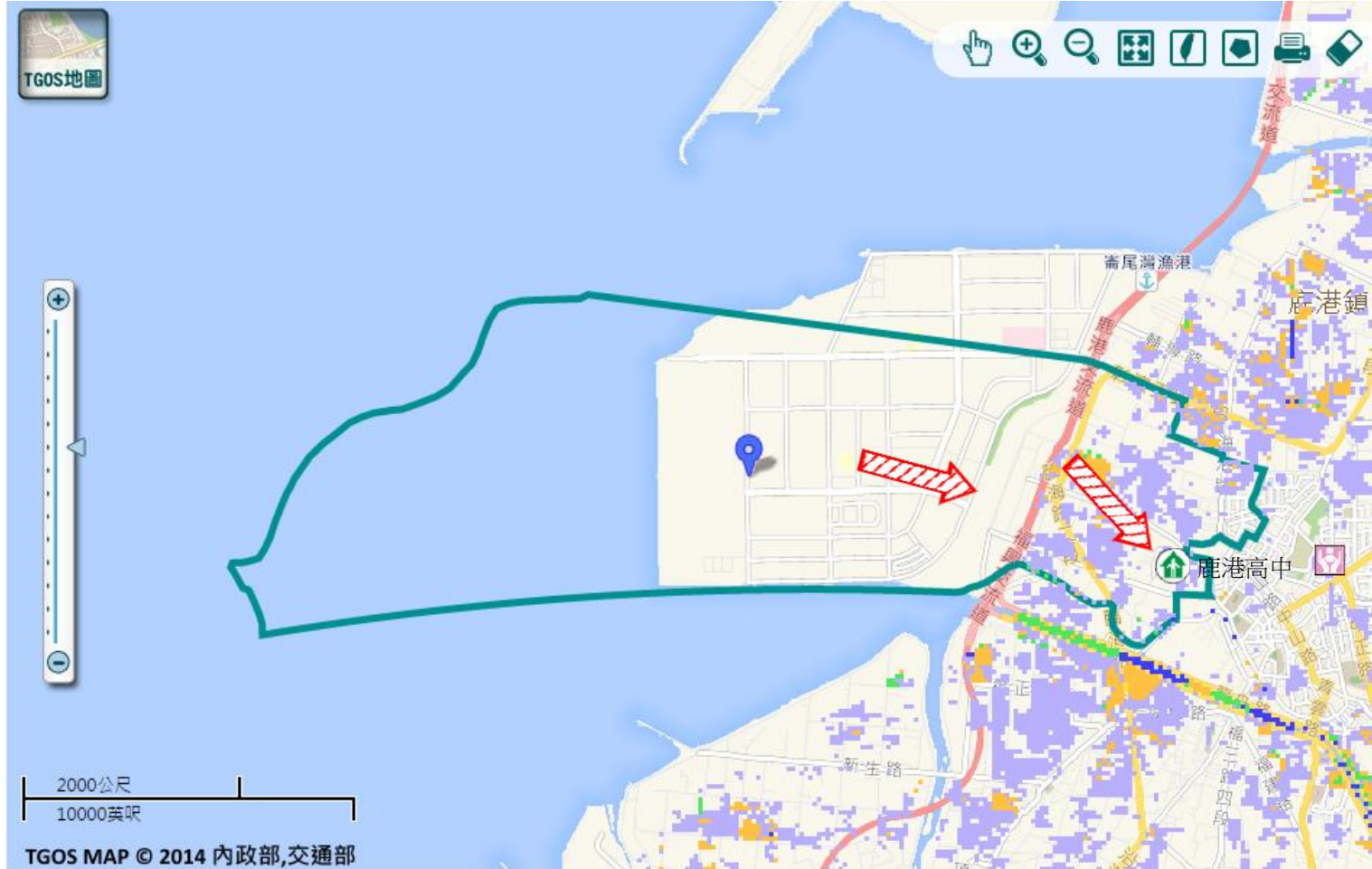
避難收容處所

國立鹿港高中 

地址：彰化縣鹿港鎮東石里中山路661號

電話：04-7772403

鹿港鎮公所105年6月製作



道路		標示			350mm / 24hr
 縣道	 建議疏散避難方向	 避難收容處所	 老人福利	 0.5 ~ 1.0 m	
 行政區域界線	 適用水災災害	 護理之家	 兒少福利	 1.0 ~ 2.0 m	
 村(里)界線	 身心障礙福	圖資來源：NCDR災害潛勢地圖網站(105年)		 2.0 ~ 3.0 m	
				 > 3.0 m	

編號1000702-008 彰化縣鹿港鎮東石里地震簡易疏散避難圖

防災資訊

村(里)基本資料

• 總人口數：5285人

災害通報單位

*彰化縣災害應變中心

電話：04-7512148

*鹿港鎮災害應變中心

電話：04-7772006

*鹿港派出所

電話：04-7772118

*鹿港消防分隊

電話：04-7773484

緊急聯絡人

*里長：鄧易承

電話：04-7775503

防災資料網站

*內政部消防署

<http://www.nfa.gov.tw>

*彰化縣政府消防局

<http://www.chfd.gov.tw>

*彰化縣鹿港鎮公所

<http://www.lukang.gov.tw/>

避難原則

前往開放空間或公園避難

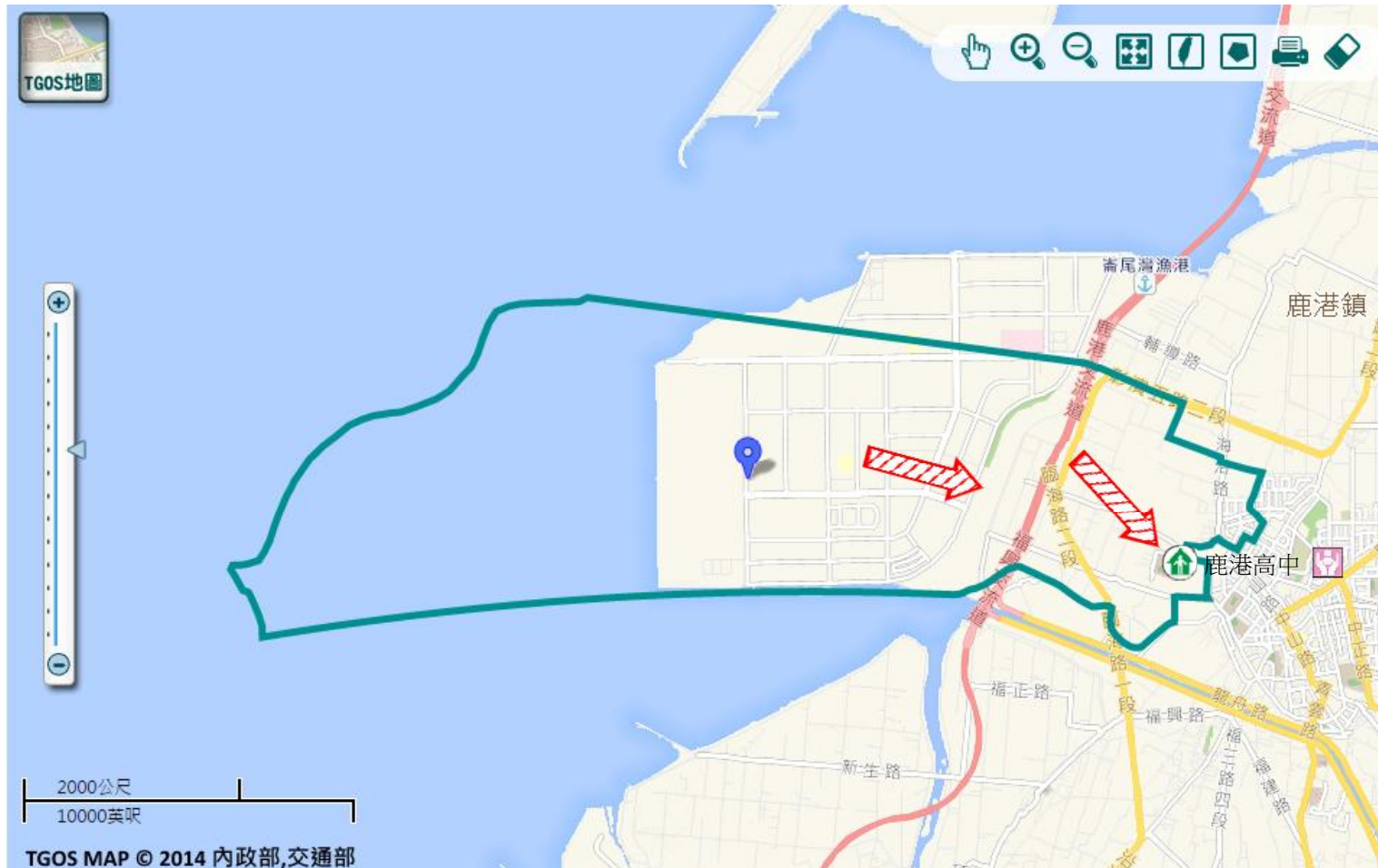
避難收容處所

國立鹿港高中

地址：彰化縣鹿港鎮東石里中山路661號

電話：04-7772403

鹿港鎮公所105年6月製作



TGOS MAP © 2014 內政部,交通部

圖例	道路		標示	
	縣道	建議疏散避難方向	避難收容處所	老人福利
	行政區域界線	適用地震災害	護理之家	兒少福利
村(里)界線	身心障礙福	圖資來源：NCDR災害潛勢地圖網站(105年)		