

編號1000702-025 彰化縣鹿港鎮山崙里水災簡易疏散避難圖

防災資訊

村(里)基本資料

• 總人口數：3684人

災害通報單位

*彰化縣災害應變中心

電話：04-7512148

*鹿港鎮災害應變中心

電話：04-7772006

*草港派出所

電話：04-7713404

*鹿港消防分隊

電話：04-7773484

緊急聯絡人

*里長：吳順和

電話：04-7712531

防災資料網站

*內政部消防署

<http://www.nfa.gov.tw>

*彰化縣政府消防局

<http://www.chfd.gov.tw>


*彰化縣鹿港鎮公所

<http://www.lukang.gov.tw/>

避難原則

就地避難或垂直避難;低窪地區前往避難處所

避難收容處所

福崙宮 

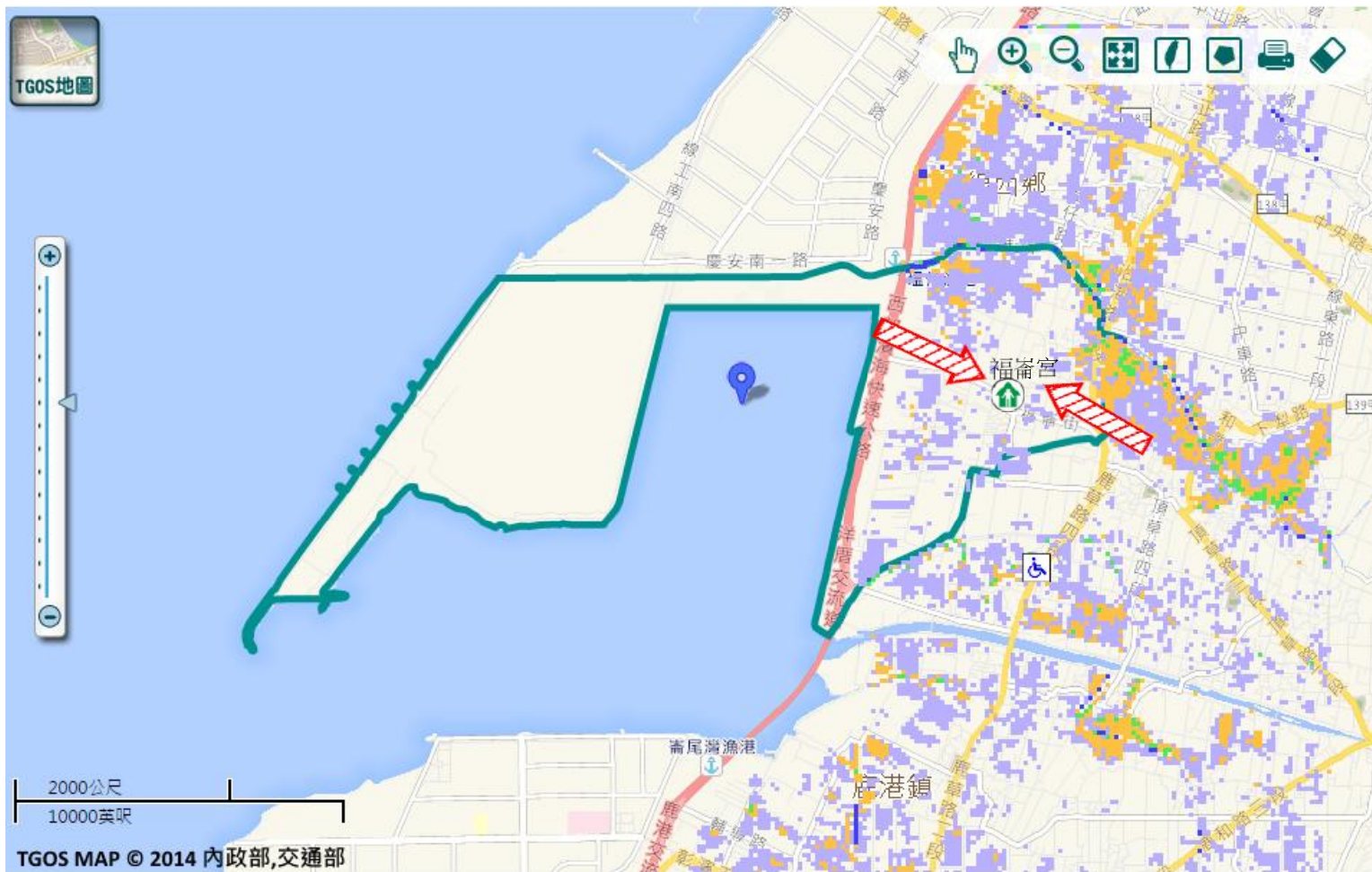
地址：彰化縣鹿港鎮山崙里崙尾巷77-1號

電話：0939-297766

鹿港鎮公所105年6月製作



2000公尺
10000英尺
TGOS MAP © 2014 內政部,交通部



道路		標示			350mm / 24hr
 縣道	 建議疏散避難方向	 避難收容處所	 老人福利	 0.5 ~ 1.0 m	
 行政區域界線	 適用水災災害	 護理之家	 兒少福利	 1.0 ~ 2.0 m	
 村(里)界線	 身心障礙福	圖資來源：NCDR災害潛勢地圖網站(105年)		 2.0 ~ 3.0 m	
				 > 3.0 m	

編號1000702-025 彰化縣鹿港鎮山崙里地震簡易疏散避難圖

防災資訊

村(里)基本資料

• 總人口數：3684人

災害通報單位

*彰化縣災害應變中心

電話：04-7512148

*鹿港鎮災害應變中心

電話：04-7772006

*草港派出所

電話：04-7713404

*鹿港消防分隊

電話：04-7773484

緊急聯絡人

*里長：吳順和

電話：04-7712531

防災資料網站

*內政部消防署

<http://www.nfa.gov.tw>

*彰化縣政府消防局

<http://www.chfd.gov.tw>


*彰化縣鹿港鎮公所

<http://www.lukang.gov.tw/>

避難原則

前往開放空間或公園避難

避難收容處所

彰化縣頂番國小 

地址：彰化縣鹿港鎮頂番

里頂草路一段100號

電話：04-7711433

鹿港鎮公所105年6月製作



圖例	道路	標示		
	 縣道	 建議疏散避難方向	 避難收容處所	 老人福利
	 行政區域界線	 適用地震災害	 護理之家	 兒少福利
 村(里)界線	 身心障礙福	圖資來源：NCDR災害潛勢地圖網站(105年)		